







OBUHVAAT PPUO KAŠTELIR-LABINCI;
TERITORIJALNE I STATISTIČKE GRANICE

-  GRANICA OBUHVATA PPUO / GRANICA OPĆINE
-  GRANICA NASELJA


ZAŠTIĆENO EVIDENTIRANO ARHEOLOŠKA BAŠTINA (Z.R.P.)

-  ARH. POJEDINAČNI LOKALITET - KOPNENI / PODRUČJE PREVENTIVNE ZAŠTITE
- 21-01 - Benediktinski samostan i crkva sv. Mihovila (P - 847)
- 21-03 - Okoliš crkve Presvetog Trojstva (EPL)
- 21-04 - Villa rustica, Dvori (EPL)
-  ARH. POJEDINAČNI LOKALITET - KOPNENI
- 21-02 - Golaš, nekropola (R 0642)

POVIJESNA NASELJA I DIJELOVI NASELJA

-  GRADSKO-SEOSKIH OBILJEŽJA
- 32-01 - KAŠTELIR (EPL)
- 32-02 - LABINCI (EPL)
-  SEOSKIH OBILJEŽJA
- 32-03 - TADINI (EPL)


POVIJESNE GRAĐEVINE I SKLOPOVI

-  VEĆE SAKRALNE GRAĐEVINE (samostani, crkve i veće kapele)
- 41-01 - Crkva Sv. Trojstva, Labinci (Z - 2479)
- 41-02 - Župna crkva Sv. Kuzme i Damjana, Kaštelir (R 0344)
- 41-03 - Crkva Sv. Roka na groblju, Kaštelir (R 0346)
- 41-04 - Župna crkva Sv. Ivana Krstitelja, Labinci (R 0106)
- 41-05 - Crkva Sv. Križa, Rogovići (R 0343)
-  MANJE SAKRALNE GRAĐEVINE (kapele i poklonci)
- 42-03 - Kapelica poklonac Kranjčići (R 0507)
- 42-04 - Kapelica poklonac Mekiši (R 1144)
- 42-05 - Kapelica poklonac Labinci (R 0595)
- 42-01 - Kapelica poklonac, Dvori (EPL)
- 42-02 - Kapelica poklonac Kaštelir, Rojci (EPL)
- 42-06 - Kapelica poklonac Šugovica (EPL)

-  GRAĐEVINE JAVNE NAMJENE
- 44-01 - Stara škola, Kaštelir (EPL)
- STAMBENE GRAĐEVINE (dvorci, kurije, vile)
- 45-01 - Stancija, vila Casa sola, Rogovići (R 0249)
- 45-02 - Stancija Muntikal, Kaštelir (R 0304)
- 45-03 - Stancija Sabadin (R0341)
- 45-04 - Stancija Brnobić (R0852)

-  GOSPODARSKE I INDUSTRIJSKE GRAĐEVINE
- Mlin Bulaž na Mirni (EPL)
-  TEHNIČKE I KOMUNALNA GRAĐEVINE
- Stara trafo-stanica, Labinci (EPL)

MEMORIJALNA BAŠTINA

-  GROBLJA I GROBNE GRAĐEVINE
- 51-01 - Groblje, Kaštelir (EPL)
- 51-02 - Groblje, Labinci (EPL)

EVIDENTIRANO (EPZ) ETNOLOŠKA BAŠTINA

-  OSOBITO VRIJEDAN PREDJEL - KULTIVIRANI AGRARNI KRAJOLIK (EPZ)

IZMJENE I DOPUNE PROSTORNOG PLANA UREĐENJA OPĆINE KAŠTELIR-LABINCI

Županija/Grad Zagreb:	ISTARSKA ŽUPANIJA	
Općina/grad:	OPĆINA KAŠTELIR - LABINCI	
Naziv prostornog plana:	IZMJENE I DOPUNE PROSTORNOG PLANA UREĐENJA OPĆINE KAŠTELIR - LABINCI	
Naziv kartografskog prikaza:	UVJETI KORIŠTENJA I ZAŠTITE PROSTORA - KULTURNA DOBRA	
Broj kartografskog prikaza:	3c	Mjerilo kartografskog prikaza: 1:25000
Odluka predstavničkog tijela o izradi plana:	Odluka predstavničkog tijela o donošenju plana:	
Službene novine Općine Kaštelir - Labinci br. 02/17	Službene novine Općine Kaštelir - Labinci br. 08/17	
Javna rasprava (datum objave): - dnevno glasilo "Glas Istre" 1.7.2017. - web stranice Općine Kaštelir - Labinci 30.6.2017. - web stranice Ministarstva graditeljstva i prostornog uređenja 30.6.2017.	Javni uvid održan: od 10. srpnja 2017. do 19. srpnja 2017.	
Pečat tijela odgovornog za provođenje javne rasprave:	Odgovorna osoba za provođenje javne rasprave: Giuliano Vojnović	
Suglasnost na plan prema članku 107. Zakona o prostornom uređenju (Narodne novine, br.153/13 i 65/17):		
Broj suglasnosti klasa: 350-02/17-04/06	ur.broj: 2163/1-20-01/9-17-09	datum: 28. studeni 2017.g.
Pravna osoba/tijelo koje je izradilo plan:	URBANISTICA d.o.o. Zagreb, Đorđićeva 5	
Pečat pravne osobe/tijela koje je izradilo plan:	Odgovorna osoba: Jasminka Pilar - Katavić, dipl.ing.arh.	
Odgovorni voditelj izrade nacrta prijedloga plana: Jasmina Sadek, dipl.ing.arh. <i>J. Sadek</i>		
Stručni tim u izradi plana: Jasminka Pilar - Katavić, dipl.ing.arh. <i>J. Katavić</i> Domagoj Šumanovac, ing.arh. <i>D. Šumanovac</i> Renata Filipović, dipl.ing.grad. <i>R. Filipović</i> Dean Vučić, ing.geod. <i>D. Vučić</i>		
Pečat predstavničkog tijela:	Predsjednik predstavničkog tijela: Rozana Petrović	
Istovjetnost ovog prostornog plana s izvornikom ovjerava: (ime, prezime i potpis)		Pečat nadležnog tijela: